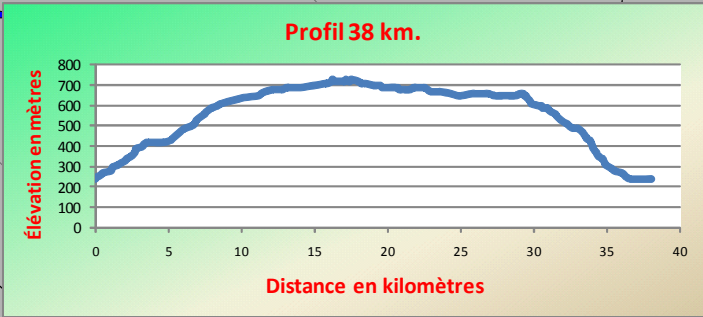
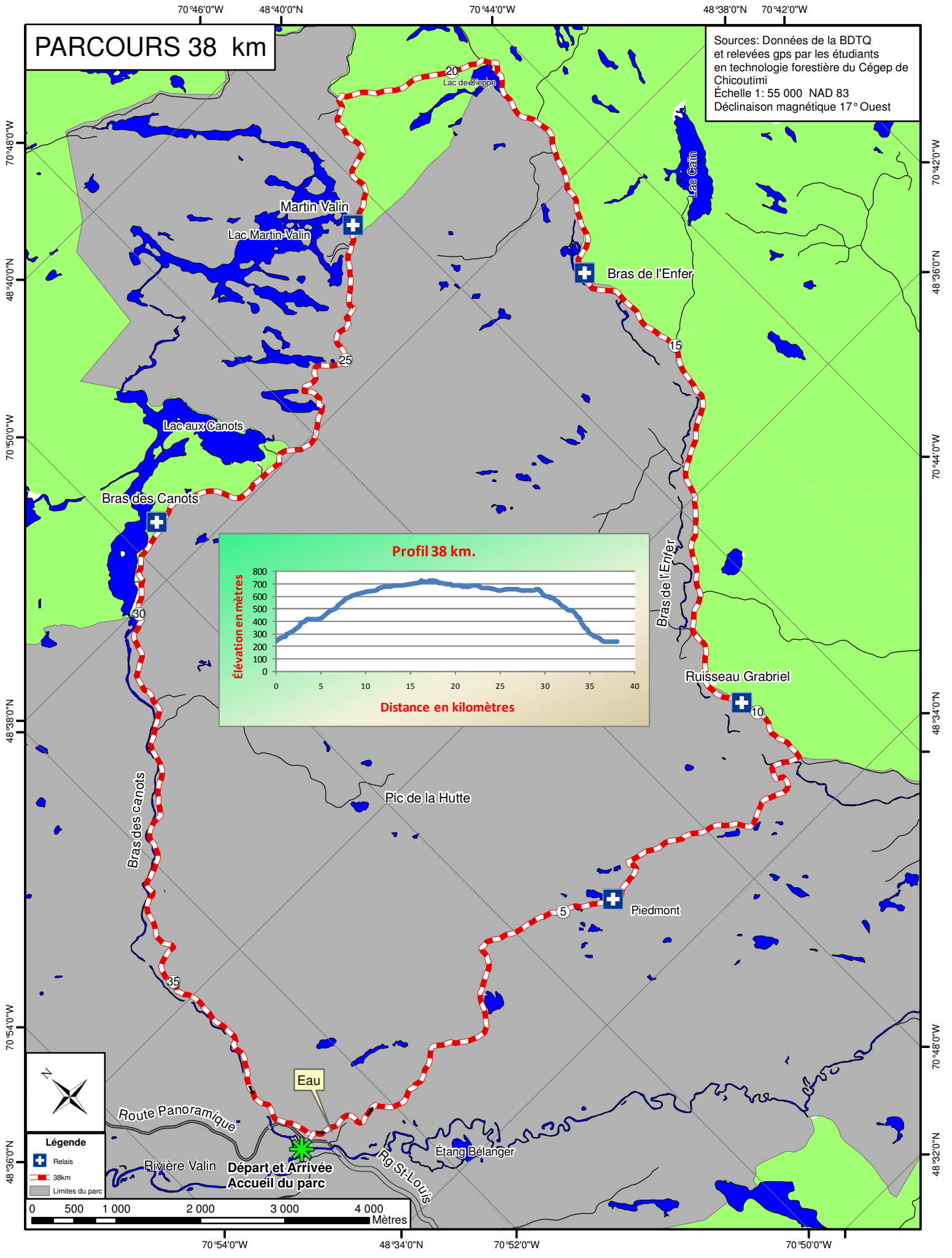



# PARCOURS 38 km

Sources: Données de la BDTQ et relevés gps par les étudiants en technologie forestière du Cégep de Chicoutimi  
Échelle 1: 55 000 NAD 83  
Déclinaison magnétique 17° Ouest



- Légende**
- Relais
  - 38km
  - Limites du parc



70°54'0"W 48°34'0"N 70°52'0"W 70°50'0"W